



ประกาศสำนักงานการปฏิรูปที่ดินจังหวัดระนอง

เรื่อง ผลการคัดเลือกและจัดที่ดินให้แก่เกษตรกรเข้าทำประโยชน์ในเขตปฏิรูปที่ดินจังหวัดระนอง

ด้วยมีเกษตรกรผู้ได้รับที่ดินโดยการจัดให้เข้าทำประโยชน์ จำนวน ๑ ราย ได้ยื่นคำขอสละสิทธิของตนเพื่อให้เครือญาติเป็นผู้ได้รับพิจารณาจัดที่ดินแทนที่ในแปลงที่ดิน จำนวน ๑ แปลง ต่อสำนักงานการปฏิรูปที่ดินจังหวัดระนอง (ส.ป.ก. ระนอง) ตามข้อ ๒๘ วรรคหนึ่ง ของระเบียบคณะกรรมการปฏิรูปที่ดินเพื่อเกษตรกรรม ว่าด้วยหลักเกณฑ์ วิธีการ และเงื่อนไขในการคัดเลือกและจัดที่ดินให้แก่เกษตรกร การโอนหรือตกทอดทางมรดกสิทธิการเช่าหรือเช่าซื้อ และการจัดการทรัพย์สินและหนี้สินของเกษตรกรผู้ได้รับที่ดิน พ.ศ. ๒๕๖๔ และที่แก้ไขเพิ่มเติม และเครือญาติของเกษตรกรผู้ได้รับที่ดิน จำนวน ๑ ราย ได้แสดงความประสงค์โดยยื่นคำขอรับการจัดที่ดินแทนที่ มาพร้อมกับคำขอของเกษตรกรผู้ได้รับที่ดินดังกล่าว ตามข้อ ๒๘ วรรคสอง ของระเบียบฯ โดยเครือญาติดังกล่าวเป็นบุคคลผู้มีความสัมพันธ์กับเกษตรกรผู้ได้รับที่ดินซึ่งอยู่ในฐานะพี่น้องร่วมบิดามารดาเดียวกัน ตามข้อ ๔ ของระเบียบฯ จึงเป็นผู้มีสิทธิได้รับการจัดที่ดินแทนที่เกษตรกรผู้ได้รับที่ดิน ซึ่งได้รับการจัดให้เข้าทำประโยชน์ตามข้อ ๑๐ (๖) ซึ่งกรณีดังกล่าวเป็นการสละสิทธิให้แก่ผู้รับการจัดที่ดินแทนที่เพียงรายเดียว โดยไม่เป็นเหตุให้ผู้รับการจัดที่ดินรายใดรายหนึ่งมีที่ดินเล็กน้อยไม่เพียงพอแก่การครองชีพ และไม่ใช่อุปสรรคแก่การประกอบเกษตรกรรมตามข้อ ๒๐ (๒) และ ส.ป.ก. ระนอง ได้ตรวจสอบคุณสมบัติ สอบสวนข้อเท็จจริง และพิจารณาจากพยานหลักฐานที่จำเป็นแก่การพิสูจน์ข้อเท็จจริงตามข้อ ๑๒ ของระเบียบฯ แล้ว ปรากฏว่า ผู้รับการจัดที่ดินแทนที่ จำนวน ๑ ราย นั้น เป็นเกษตรกรตามมาตรา ๔ แห่งพระราชบัญญัติการปฏิรูปที่ดินเพื่อเกษตรกรรม พ.ศ. ๒๕๑๘ และที่แก้ไขเพิ่มเติม ประกอบข้อ ๔ ของระเบียบฯ ซึ่งเป็นผู้มีคุณสมบัติและไม่มีลักษณะต้องห้ามตามข้อ ๙ ประกอบข้อ ๑๙ ของระเบียบฯ และเป็นผู้มีสิทธิได้รับการจัดที่ดินแทนที่เกษตรกรผู้ได้รับที่ดินซึ่งได้รับการจัดให้เข้าทำประโยชน์ตามข้อ ๑๐ (๖) ประกอบข้อ ๔ ของระเบียบฯ


อาศัยอำนาจตามมาตรา ๓๐ แห่งพระราชบัญญัติการปฏิรูปที่ดินเพื่อเกษตรกรรม พ.ศ. ๒๕๑๘ และที่แก้ไขเพิ่มเติม ประกอบข้อ ๑๑, ๑๖, ๒๘, ๓๓ และ ๓๕ ของระเบียบคณะกรรมการปฏิรูปที่ดินเพื่อเกษตรกรรม ว่าด้วยหลักเกณฑ์ วิธีการ และเงื่อนไขในการคัดเลือกและจัดที่ดินให้แก่เกษตรกร การโอนหรือตกทอดทางมรดกสิทธิการเช่าหรือเช่าซื้อ และการจัดการทรัพย์สินและหนี้สินของเกษตรกรผู้ได้รับที่ดิน พ.ศ. ๒๕๖๔ และที่แก้ไขเพิ่มเติม และคำสั่งสำนักงานการปฏิรูปที่ดินเพื่อเกษตรกรรม ที่ ๔๐๓/๒๕๖๔ ลงวันที่ ๑๖ กรกฎาคม ๒๕๖๔ จึงอนุญาตให้เกษตรกรได้รับการจัดให้เข้าทำประโยชน์ในเขตปฏิรูปที่ดิน จำนวน ๑ ราย ที่ดินในเขตปฏิรูปที่ดินรวมจำนวน ๓ แปลง รวมเนื้อที่ประมาณ ๖ ไร่ ๒ งาน ๔๙ ตารางวา รายละเอียดปรากฏตามบัญชีรายชื่อเกษตรกรผู้ได้รับการคัดเลือกและจัดที่ดินซึ่งระบุวิธีการจัดที่ดินและแผนผังแปลงที่ดินแนบท้ายประกาศนี้

ส.ป.ก. ระนอง จึงประกาศผลการคัดเลือกและจัดที่ดินให้แก่เกษตรกรเข้าทำประโยชน์เพื่อให้ทราบโดยทั่วกัน ในการนี้ หากบุคคลใดได้รับความเดือดร้อนเสียหายหรืออาจได้รับความเดือดร้อนเสียหายจากคำสั่งนี้

ให้อุทธรณ์คำสั่งนี้ต่อปฏิรูปที่ดินจังหวัดระนอง โดยระบุข้อเท็จจริงพร้อมแสดงพยานหลักฐานที่อาศัยเป็นข้ออ้างในการอุทธรณ์ดังกล่าวภายในสามสิบวัน นับแต่วันปิดประกาศ ณ ส.ป.ก. ระนอง เลขที่ ๗/๑๙ ถนนชลระอุ ตำบลเขานิเวศน์ อำเภอเมืองระนอง จังหวัดระนอง ในวันและเวลาราชการ

ทั้งนี้ เมื่อพ้นกำหนดระยะเวลาอุทธรณ์แล้ว ให้เกษตรกรผู้ซึ่งได้รับคำสั่งอนุญาตเข้ารับมอบหนังสืออนุญาตให้เข้าทำประโยชน์ในเขตปฏิรูปที่ดินเพื่อเป็นหลักฐานการยืนยันคำสั่งดังกล่าว ณ ส.ป.ก. ระนอง ในวันและเวลาราชการด้วย

ประกาศ ณ วันที่ ๒๒ พฤษภาคม พ.ศ./๒๕๖๙



(นายศักดิ์ โฉมมงคล)
ปฏิรูปที่ดินจังหวัดระนอง

บัญชีรายชื่อเกษตรกรผู้ได้รับการคัดเลือกและจัดที่ดินซึ่งระบุวิธีการจัดที่ดิน

ในเขตปฏิรูปที่ดินจังหวัดระนอง โครงการ ป่าละอูน และปาราชกรุด (E) อำเภอละอูน จังหวัดระนอง
 แนบท้ายประกาศสำนักงานการปฏิรูปที่ดินจังหวัดระนอง เรื่อง ผลการคัดเลือกและจัดที่ดินให้เกษตรกร
 เข้าทำประโยชน์ในเขตปฏิรูปที่ดินจังหวัดระนอง
 ลงวันที่ ๒๒ พฤษภาคม ๒๕๖๙

ลำดับที่	เกษตรกรผู้ ได้รับที่ดินโดย การจัดให้เข้า ทำประโยชน์ (เดิม)	แปลงเลขที่/ กลุ่มที่ หรือ ระหว่าง ส.ป.ก. ที่ (เดิม)	เกษตรกรผู้ ได้รับการ คัดเลือกและจัด ที่ดิน	แปลงเลขที่/กลุ่มที่ หรือระหว่าง ส.ป.ก. ที่ (ปัจจุบัน)	เนื้อที่ ประมาณ (ไร่)	ที่ดิน ตั้งอยู่	ความสัมพันธ์	วิธีการจัดที่ดิน	
๑.	นายไพวรรณ วิจิต	๖/๒๓๖ (๕-๓-๔๔ ไร่) ห้ามมิให้ผู้ใดนำข้อมูลส่วนบุคคลนี้ไปใช้โดยมิได้รับความยินยอมจากเจ้าของข้อมูลส่วนบุคคล หากฝ่าฝืนต้องรับผิดชอบตามกฎหมาย	นายไพวรรณ วิจิต	๑/๔๗๒๙/๒๖๑๐	๑-๒-๑๖	ม. ๑ ต. ในวง เหนือ	เกษตรกรผู้ ได้รับที่ดินโดย การจัดให้เข้า ทำประโยชน์ ได้สละสิทธิ ของตน บางส่วน : แบ่งแปลง	อนุญาตให้ เกษตรกรได้รับ การจัดให้เข้าทำ ประโยชน์	
			นายอำนาจ วิจิต	๒/๔๗๒๙/๒๖๑๐					๔-๐-๓๐
				๓/๔๗๒๙/๒๖๑๐					๒-๐-๐๓
				๔/๔๗๒๙/๒๖๑๐	๐-๒-๑๖	ม. ๑ ต. ในวง เหนือ	เครือญาติ : พี่น้องร่วมบิดา มารดา เดียวกัน	อนุญาตให้ เกษตรกรได้รับ การจัดให้เข้าทำ ประโยชน์	
เกษตรกรผู้ได้รับที่ดินโดยการจัดให้เข้าทำประโยชน์ จำนวน ๑ ราย ได้สละสิทธิของตนเพื่อให้เครือญาติได้รับการจัดที่ดินแทนที่ รวมจำนวน ๑ ราย ที่ดินในเขตปฏิรูปที่ดิน รวมจำนวน ๓ แปลง รวมเนื้อที่ประมาณ ๖ ไร่ ๒ งาน ๔๙ ตารางวา									



 (นายกฤตกร หนูนิล)
 ผู้อำนวยการกลุ่มกฎหมาย



สำนักงานการปฏิรูปที่ดินจังหวัดระนอง

แผนผังตำแหน่งและขอบเขตแปลงที่ดิน ราย นายไพวรรณ วิจิต

ผู้ยื่นขอเข้าทำประโยชน์ในเขตปฏิรูปที่ดิน ระวัง ส.ป.ก.ที่/กลุ่มที่ 4729II8610 แปลงที่ 1
ที่ดินตั้งอยู่ หมู่ที่ 1 ตำบล ในวงเหนือ อำเภอ ละอุ่น จังหวัด ระนอง



สัญลักษณ์แผนที่

— เส้นเขตปฏิรูปที่ดิน

□ แปลงที่ดินในเขต

ลงชื่อ.....ผู้จัดทำแผนที่

(นายอภิชัย ศรีแก้ว)

ผู้ช่วยนายช่างสำรวจ

ลงชื่อ.....ผู้ตรวจสอบ

(นางสาวธัญญรัตน์ อดทน)


นายช่างสำรวจชำนาญงาน



สำนักงานการปฏิรูปที่ดินจังหวัดระนอง

แผนผังตำแหน่งและขอบเขตแปลงที่ดิน ราย นาย อำนาจ วิจิต

ผู้ยื่นขอเข้าทำประโยชน์ในเขตปฏิรูปที่ดิน ระวัง ส.ป.ก.ที่/กลุ่มที่ 4729II8610 แปลงที่ 2
ที่ดินตั้งอยู่ หมู่ที่ 1 ตำบล ในวงเหนือ อำเภอ ละอุ่น จังหวัด ระนอง



สัญลักษณ์แผนที่

— เส้นเขตปฏิรูปที่ดิน

□ แปลงที่ดินในเขต

ลงชื่อ.....ผู้จัดทำแผนที่

(นายอภิชัย ศรีแก้ว)

ผู้ช่วยนายช่างสำรวจ

ลงชื่อ.....ผู้ตรวจสอบ

(นางสาวชญญรัตน์ อดทน)


นายช่างสำรวจชำนาญงาน



สำนักงานการปฏิรูปที่ดินจังหวัดระนอง

แผนผังตำแหน่งและขอบเขตแปลงที่ดิน ราย นาย อำนาจ วิจิต

ผู้ยื่นขอเข้าทำประโยชน์ในเขตปฏิรูปที่ดิน ระวัง ส.ป.ก.ที่/กลุ่มที่ 4729II8610 แปลงที่ 3
ที่ดินตั้งอยู่ หมู่ที่ 1 ตำบล ในวงเหนือ อำเภอ ละอุ่น จังหวัด ระนอง



สัญลักษณ์แผนที่

— เส้นเขตปฏิรูปที่ดิน

□ แปลงที่ดินในเขต

ลงชื่อ.....ผู้จัดทำแผนที่

(นายอภิชัย ศรีแก้ว)

ผู้ช่วยนายช่างสำรวจ

ลงชื่อ.....ผู้ตรวจสอบ

(นางสาวธัญรัตน์ อดทน) ✓


นายช่างสำรวจชำนาญงาน



สำนักงานการปฏิรูปที่ดินจังหวัดระนอง

แผนผังตำแหน่งและขอบเขตแปลงที่ดิน ราย นาย อำนาจ วิจิต

ผู้ยื่นขอเข้าทำประโยชน์ในเขตปฏิรูปที่ดิน ะวาง ส.ป.ก.ที่/กลุ่มที่ 4729II8610 แปลงที่ 4
ที่ดินตั้งอยู่ หมู่ที่ 1 ตำบล ในวงเหนือ อำเภอ ละอุ่น จังหวัด ระนอง



สัญลักษณ์แผนที่

— เส้นเขตปฏิรูปที่ดิน

□ แปลงที่ดินในเขต

ลงชื่อ.....ผู้จัดทำแผนที่

(นายอภิชัย ศรีแก้ว)

ผู้ช่วยนายช่างสำรวจ

ลงชื่อ.....ผู้จัดตรวจสอบ

(นางสาวธัญญรัตน์ อดทน)

นายช่างสำรวจชำนาญงาน